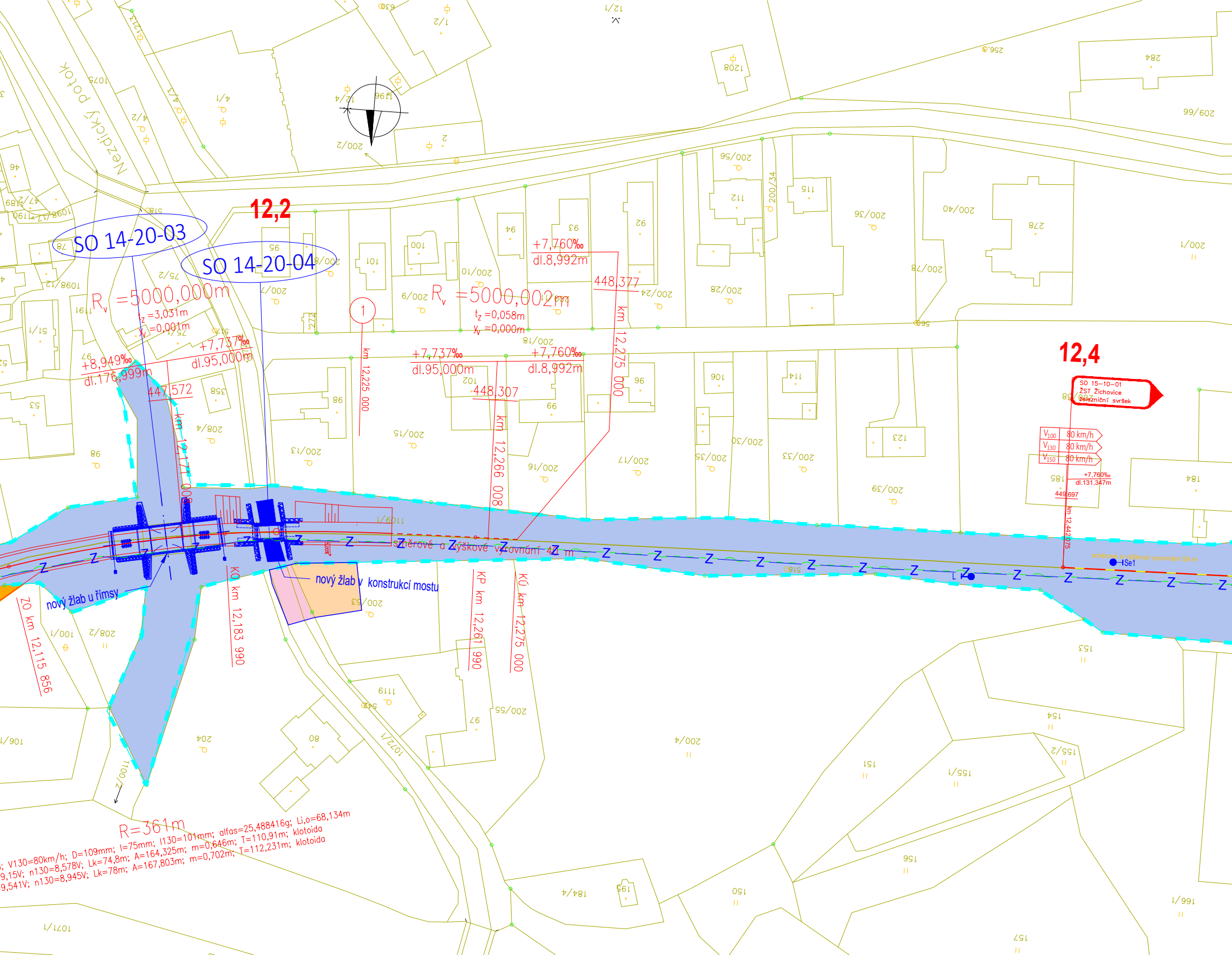
Nezdický potok
12,2
12,4
SO 14-20-03
SO 14-20-04
$R_v$ =5000,000m
$t_z$ =3,031m
$y_v$ =0,001m
+8,949‰
dl.176,999m
+7,737‰
dl.95,000m
447,572
km 12,174 008
$R_v$ =5000,002m
$t_z$ =0,058m
$y_v$ =0,000m
+7,760‰
dl.8,992m
448,377
km 12,275 000
+7,737‰
dl.95,000m
+7,760‰
dl.8,992m
448,307
km 12,266 008
km 12,225 000
1
SO 15–10–01
ŽST Žichovice
železniční svršek
$V_{100}$ 80 km/h
$V_{130}$ 80 km/h
$V_{150}$ 80 km/h
+7,760‰
dl.131,347m
449,697
km 12,442 075
směrové a výškové vyrovnání 58 m
Se1
směrové a výškové vyrovnání 42 m
nový žlab u římsy
nový žlab v konstrukcí mostu
ZO km 12,115 856
KO km 12,183 990
KP km 12,261 990
KÚ km 12,275 000
R=361m
; V130=80km/h; D=109mm; I=75mm; I130=101mm; alfas=25,488416g; Li,o=68,134m
9,15V; n130=8,578V; Lk=74,8m; A=164,325m; m=0,646m; T=110,91m; klotoida
9,541V; n130=8,945V; Lk=78m; A=167,803m; m=0,702m; T=112,231m; klotoida
Z
200/2
200/7
200/9
200/10
200/13
200/15
200/16
200/17
200/18
200/24
200/28
200/30
200/33
200/34
200/35
200/36
200/38
200/39
200/40
200/53
200/55
200/56
200/66
200/78
1/002
208/2
208/4
200/4
1071/1
1072/1
1100/1
1100/2
1106/1
1108/1
1109/1
1119
1075
1128
1196
51/1
52/1
4/1
4/2
4/3
12/1
12/4
1/2
2
78
80
86
94
95
96
97
98
99
100
101
102
106
112
114
115
121
150
151
153
154
155/1
155/2
156
157
166/1
184
184/4
185
195
204
256,6
284
278
358
542
566
639

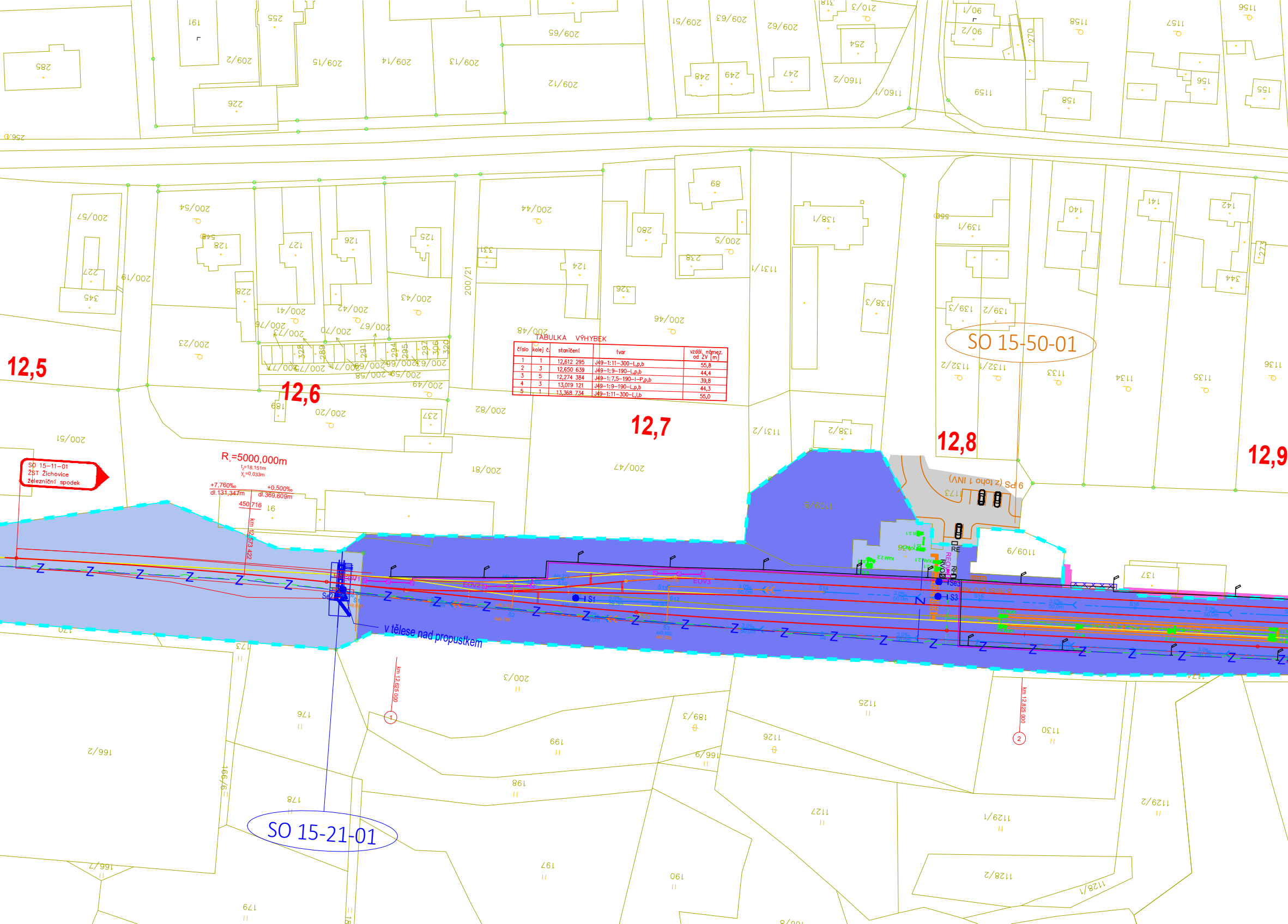

12,5
12,6
12,7
12,8
12,9
SO 15-11-01
ŽST Žichovice
železniční spodek
$R_v$=5000,000m
$t_z$=18,151m
$y_v$=0,033m
+7,760‰
dl.131,347m
+0,500‰
dl.369,609m
450,716
km 12,573 422
v tělese nad propustkem
SO 15-21-01
SO 15-50-01
Sp 6 (z toho 1 INV)
km 12,625 000
km 12,825 000
1
2
EOV1
EOV2
EOV3
S1
S2
S3
Se2
Se3
RE
REOV
RVO
200/21

TABULKA VÝHYBEK

| číslo | kolej č. | staničení | tvar | vzdál. námez. od ZV [m] |
|---|---|---|---|---|
| 1 | 1 | 12,612 295 | J49-1:11-300-L,p,b | 55,8 |
| 2 | 3 | 12,650 639 | J49-1:9-190-L,p,b | 44,4 |
| 3 | 5 | 12,274 384 | J49-1:7,5-190-I-P,p,b | 39,8 |
| 4 | 3 | 13,019 121 | J49-1:9-190-L,p,b | 44,3 |
| 5 | 1 | 13,368 734 | J49-1:11-300-L,l,b | 55,0 |

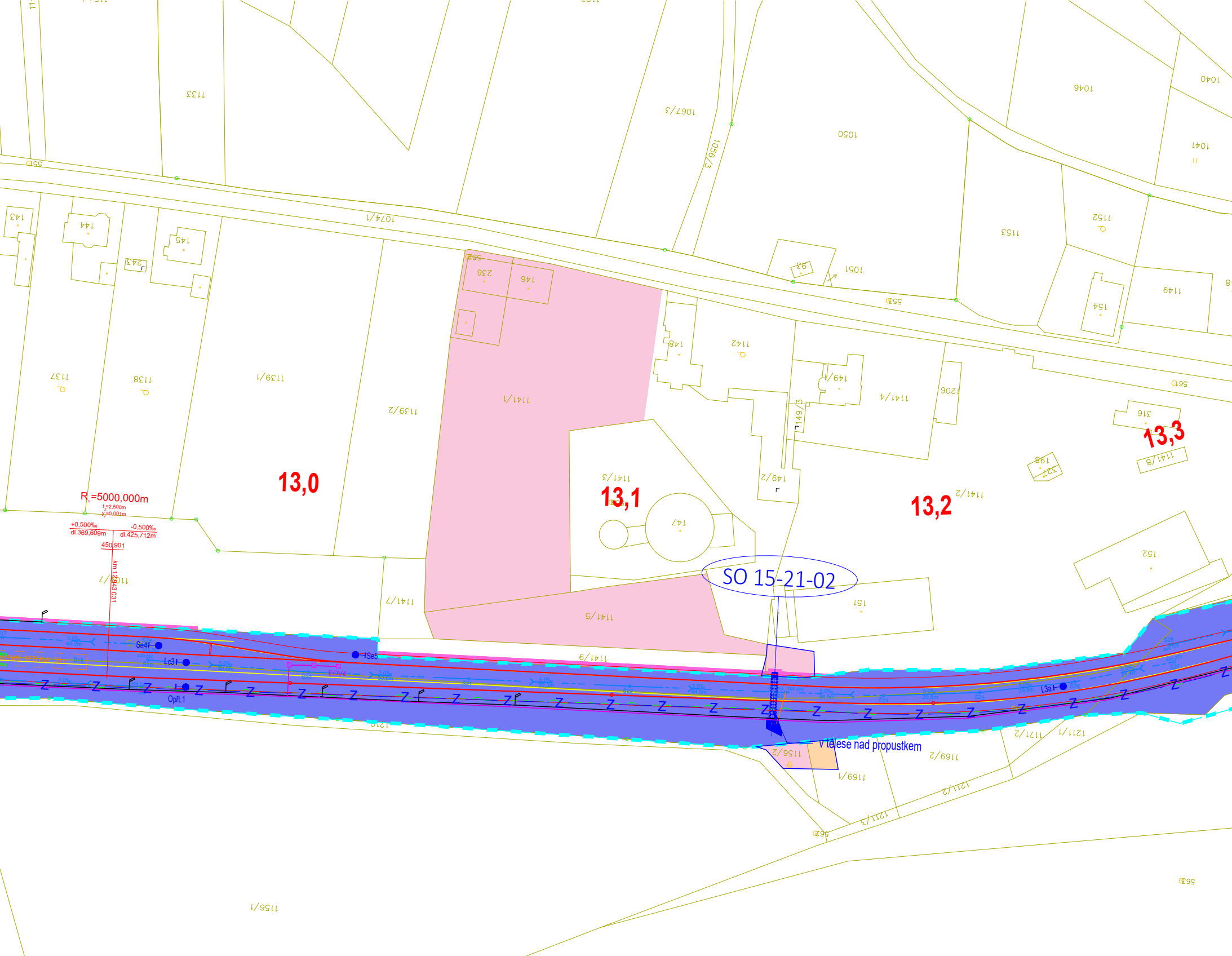
SO 15-21-02
V tělese nad propustkem
13,0
13,1
13,2
13,3
R$_v$=5000,000m
+0,500‰
dl.369,609m
-0,500‰
dl.425,712m
450,901
km 12,843.031
Se4
Lc3
OpL1
Se5
EOV4
L3a
1133
1067/3
1056/3
1050
1046
1040
1041
1074/1
1153
1152
1051
553
1149
154
143
144
145
243
236
146
552
148
1142
149/1
1141/4
1206
149/3
316
1141/8
198
1137
1138
1139/1
1139/2
1141/1
1141/3
147
149/2
1141/2
152
151
1141/5
1140/7
1141/7
1141/9
1210
1156/2
1169/2
1169/1
1171/2
1211/1
1211/2
1211/3
562
563
565
1156/1

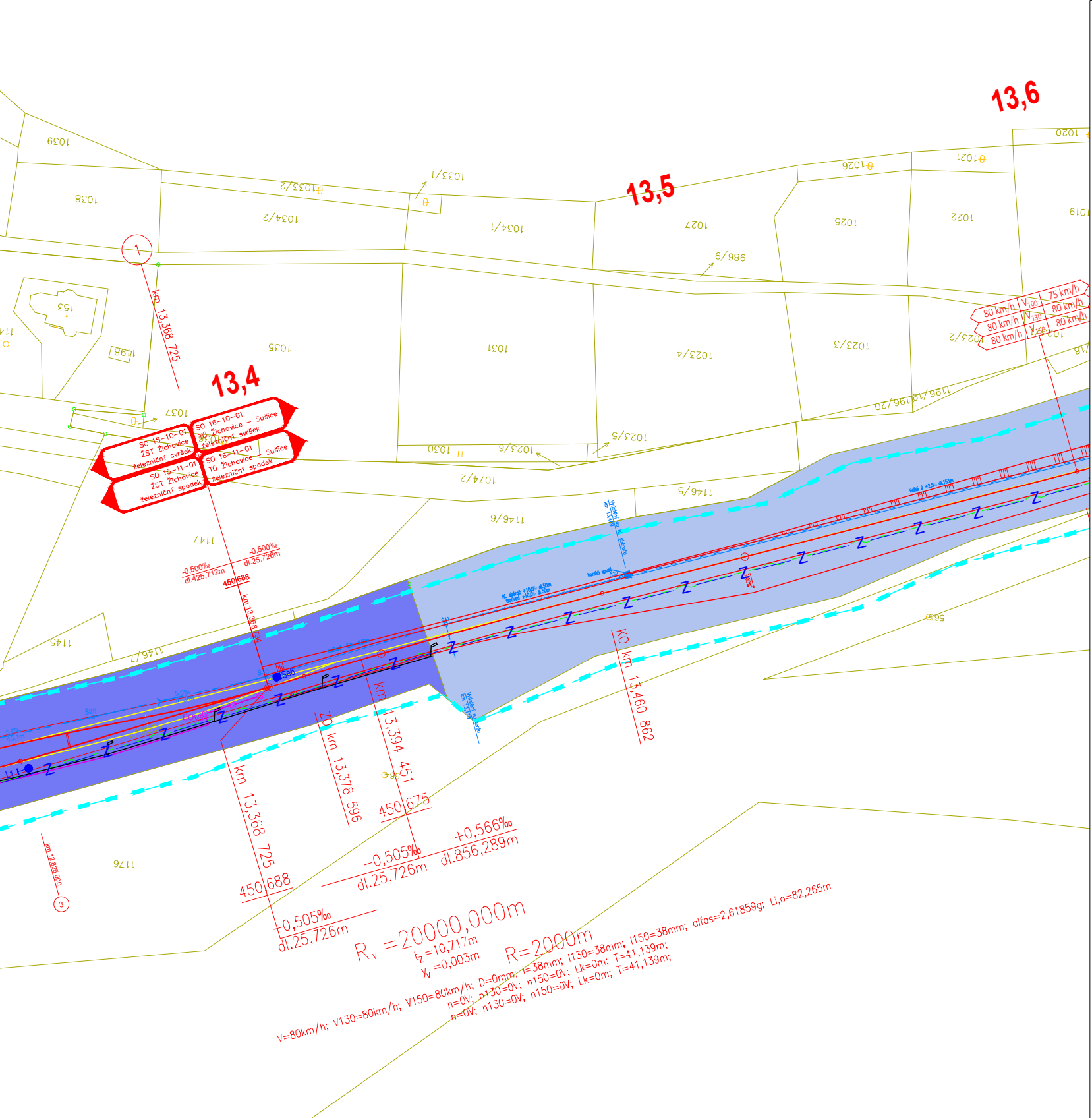
13,4
13,5
13,6
SO 15-10-01 ŽST Žichovice železniční svršek
SO 16-10-01 TÚ Žichovice – Sušice železniční svršek
SO 15-11-01 ŽST Žichovice železniční spodek
SO 16-11-01 TÚ Žichovice – Sušice železniční spodek
km 13,368 725
km 13,368 725
450,688
ZO km 13,378 596
km 13,394 451
450,675
KO km 13,460 862
-0,500‰ dl.425,712m
-0,500‰ dl.25,726m
−0,505‰ dl.25,726m
+0,566‰ dl.856,289m
+0,505‰ dl.25,726m
Rv =20000,000m
tz =10,717m
yv =0,003m
R=2000m
V=80km/h; V130=80km/h; V150=80km/h; D=0mm; I=38mm; I130=38mm; I150=38mm; alfas=2,61859g; Li,o=82,265m
n=0V; n130=0V; n150=0V; Lk=0m; T=41,139m;
n=0V; n130=0V; n150=0V; Lk=0m; T=41,139m;
80 km/h
V100
75 km/h
80 km/h
V130
80 km/h
80 km/h
V150
80 km/h
km 12,825 000
1
3

## LEGENDA ČAR:

- nová kolej
- úprava stávající koleje
- demontáže a demolice
- nástupiště
- mosty, podchody, propustky, zdi
- silnoproudá technologie
- zabezpečovací vedení
- sdělovací vedení
- pozemní komunikace
- zařízení staveniště

**stávající stav:**

- ┄ hranice drážního pozemku
- — zaměření stávajícího stavu
- — katastrální mapa

**legenda symbolů:**

- sdělovací zařízení
- zabezpečovací zařízení
- ◆ kabelová spojka

**plochy:**

- 🟧 trvalý zábor ZPF
- 🟩 trvalý zábor PUPFL
- 🟪 trvalý zábor ostatní
- 🟨 trvalý zábor UMVŽST - na nemovitostech, které v rámci UMVŽST zůstávají ve vlastnictví ČD a.s.
- 🟦 trvalý zábor bez výkupu - ve vlastnictví ČR - Správa železnic, s.o.
- 🟧 dočasný zábor do 1 roku ZPF
- 🟩 dočasný zábor do 1 roku PUPFL
- 🟪 dočasný zábor do 1 roku ostatní
- 🟨 dočasný zábor do 1 roku UMVŽST - na nemovitostech, které v rámci UMVŽST zůstávají ve vlastnictví ČD
- 🟧 dočasný zábor nad 1 rok ZPF
- 🟩 dočasný zábor nad 1 rok PUPFL
- 🟪 dočasný zábor nad 1 rok ostatní
- 🟨 dočasný zábor nad 1 rok UMVŽST - na nemovitostech, které v rámci UMVŽST zůstávají ve vlastnictví ČD
- ▨ věcné břemeno
- 🟦 UMVZST ČD k SŽ - nemovitosti, které v rámci UMVZST přecházejí na ČR - Správu železnic, s.o.
- 🟨 demolice
- — hranice - nabyvatel ČR - Správa železnic, s.o.
- — hranice dočasného záboru do 1 roku
- — hranice dočasného záboru nad 1 rok
- — hranice věcného břemene

EVROPSKÁ UNIE
Evropské strukturální a investiční fondy
Operační program Doprava

Ministerstvo dopravy
Státní fond dopravní infrastruktury

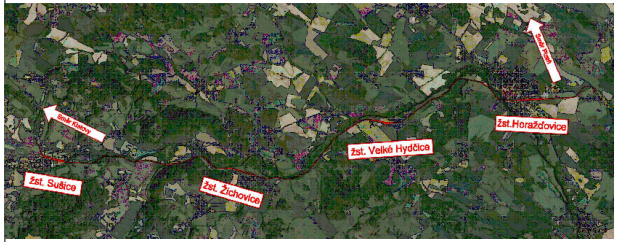
Směr Plzeň
Směr Klatovy
žst.Horažďovice
žst. Velké Hydčice
žst. Sušice
žst. Žichovice

Razítko oprávněné osoby:

Podpis: Datum:

| Revize: | Datum: | Popis: | Kontroloval: |
|---|---|---|---|
| 001 | 05/2022 | Koncept technického řešení | Ing. Emil Špaček |
| 002 | 09/2022 | Dokumentace k připomínkám | Ing. Emil Špaček |
| 003 | 12/2022 | Dokumentace po připomínkách | Ing. Emil Špaček |
| 004 | 06/2024 | Úpravy po projednání námitek | Ing. Emil Špaček |

| | |
|---|---|
| Stavebník/Investor: | **Správa železnic, státní organizace** |
| Adresa: | Dlážděná 1003/7, 110 00 Praha 1 |
| Zástupce investora: | Stavební správa západ |
| Adresa: | Ke Štvanici 656/3, 186 00, Praha 8 |

SPRÁVA ŽELEZNIC

| | |
|---|---|
| Zhotovitel stavby: | **SAGASTA s.r.o.** |
| Adresa: | Novodvorská 1010/14, 142 00, Praha 4 - Lhotka |
| Kontakt: | T: +420 261 344 100<br>E: info@sagasta.cz |
| Zhotovitel objektu: | **SAGASTA s.r.o.** |
| Adresa: | Novodvorská 1010/14, 142 00, Praha 4 - Lhotka |
| Kontakt: | T: +420 261 344 100<br>E: info@sagasta.cz |

SAGASTA

| Hlavní projektant (HIP): | Specialista: | Odpovědný projektant: | Zpracovatel: |
|---|---|---|---|
| Ing. Emil Špaček | Ing. Lukáš Janeš | Ing. Emil Špaček | Adam Kovačka |

**Název stavby/akce:**

# Revitalizace trati Horažďovice předměstí (mimo) - Sušice (včetně)

| | | | |
|---|---|---|---|
| Označení (S-kód): | S631600001 | Označení zhotovitele: | 121 097 |
| Název části: | Situační výkresy | Označení části: | C.2 |
| **Název objektu:** | | Označení objektu/komplexu: | |
| Název přílohy: | Katastrální situační výkres | Číslo přílohy: | **012** |
| Název dílčí části přílohy: | | Paré: | |

| Kraj: | Katastrální území: | |
|---|---|---|
| Plzeňský | viz. textová část | TUDU: 0371 02, 0371 B1, 0371 04, 0371 C1, 0371 06, 0371 D1, 0371 08, 0371 E1, 0371 10, 0401 U1 |

| Stupeň dokumentace: | Datum zpracování: | Formáty: | Měřítko: |
|---|---|---|---|
| DUR | 12/2022 | 9xA4 | 1:1000 |

| S-kód: | Stupeň dokumentace: | Část: | Objekt: | Podobjekt: | Příloha: | Revize: |
|---|---|---|---|---|---|---|
| S 6 3 1 6 0 0 0 1 | _ D U R X | _ C 2 X X X | _ X X X X X X X X | _ X X | _ X _ 0 1 2 | _ 0 0 3 |

DOKUMENTACI LZE UŽÍVAT POUZE VE SMYSLU PŘÍSLUŠNÉ SMLOUVY O DÍLO. VÝKRES, ČI JEHO ČÁST, MŮŽE BÝT KOPÍROVÁN NEBO JINÝM ZPŮSOBEM ROZŠIŘOVÁN POUZE PO PŘEDCHOZÍM SOUHLASU SAGASTA, s.r.o.